

令和2年12月15日
 東日本高速道路株式会社
 千葉管理事務所

E51 東関東自動車道・E65 新空港自動車道 成田JCT・成田IC
夜間ランプ閉鎖のお知らせ
 ～損傷した舗装の補修工事を行います～

NEXCO東日本 千葉管理事務所(千葉県千葉市)では、**E51** 東関東自動車道(以下「東関東道」)・**E65** 新空港自動車道(以下「新空港道」) 成田ジャンクション(以下「JCT」)及び成田インターチェンジ(以下「IC」)の各ランプにて、舗装補修工事を行うため夜間閉鎖を実施します。

お客さまには大変ご迷惑をおかけしますが、お出かけの際には時間にゆとりをもっていただきますよう、ご理解とご協力をお願いします。

1. ランプ閉鎖箇所及び日時

番号	道路名	閉鎖箇所	期間	別添資料
【1】	E51 東関東道	成田JCT (東関東道(上り線)⇒ 成田IC出口・新空港道(下り線))	令和3年1月17日(日) 夜21時～翌朝5時	資料1
【2】	E65 新空港道	成田JCT (成田IC入口・新空港道(上り線)⇒ 東関東道(下り線))	令和3年1月18日(月)、25日(月)、 令和3年2月 1日(月) 各日夜21時～翌朝5時	資料2
【3】	E51 東関東道	成田IC (国道295号(空港方面)からの 入口ランプ)	令和3年1月19日(火)～21日(木) 各日夜20時～翌朝6時	資料3
【4】		成田IC (入口ランプ)	令和3年1月28日(木)、29日(金)、 令和3年2月 2日(火)、 3日(水) 各日夜20時～翌朝6時	資料4

※ 各路線に付している **E51** 等の表示は、高速道路等の路線番号(ナンバリング)を示しています。

※ 【1】～【4】いずれの施工箇所も、荒天時は予備日に順延します。

順延する場合の予備日や迂回路等については、別添資料をご覧ください。

※ 工事実施判断は、当日の夕方17時頃にTwitterなどでお知らせします。



2. 工事概要

東関東道・新空港道 成田JCT及び成田ICのランプにおいて、路面の損傷が発生しているため、舗装補修工事を実施します。この工事を行う区間は1車線であり、工事实施にあたって通常の車線規制では施工が出来ないことから、ランプを閉鎖して作業を行う必要があります。

そのため、お客さまへ極力ご迷惑をおかけしないよう、交通量の少ない夜間にランプの閉鎖を行い、工事を集中的かつ効率的に実施します。安全・快適に高速道路をご利用いただくために必要な工事ですので、ご理解とご協力をお願いいたします。



舗装損傷状況



舗装補修工事 作業状況

3. 交通情報の入手方法について

(1) 掲示物によるご案内

- ・予告看板を、周辺の料金所・迂回路沿いに掲示します。
- ・横断幕を高速道路上の跨道橋に掲示します。

(2) お出かけ前に入手できる道路交通情報

- ・NEXCO東日本お客さまセンター(24時間オペレーターが対応)

ナビダイヤル: 0570-024-024

または: 03-5308-2424

- ・NEXCO東日本 道路交通情報サイト「ドラとら」

リアルタイム情報 【P C】 <https://www.drivetraffic.jp/>

【携帯】 <http://m.drivetraffic.jp/>

工事規制情報 【P C】 <https://www.drivetraffic.jp/construction-regulation>

- ・日本道路交通情報センター(JARTIC) 道路交通情報

全国共通ダイヤル 050-3369-6666(携帯電話短縮ダイヤル#8011)

※全国どこからでも最寄りの情報センターに接続します。

全国・関東甲信越情報 050-3369-6600

千葉情報 050-3369-6612

【P C】 <http://www.jartic.or.jp/>

- ・ハイウェイテレホン(5分毎に更新される最新情報を24時間提供)

千葉局 043-257-1620

(携帯電話・PHS短縮ダイヤル#8162)

(3) 高速道路をご利用中に入手できる道路交通情報

- ・道路情報板
- ・ハイウェイラジオ(AM1620kHz)
ハイウェイラジオを放送している区間は、高速道路上の標識によりご案内しております。
- ・iPhone・Android向けアプリ「Eーハイラジ」
進行方向の直近で発生した事故や落下物などの緊急情報をリアルタイムで配信します。
<https://www.driveplaza.com/traffic/e-highwayradio/>
- ・ハイウェイ情報ターミナル
SA・PAに設置しているモニター画面などにより、道路情報を分かりやすくお知らせします。
- ・VICS
VICS対応のカーナビゲーションなどの搭載機で、道路交通情報が入手できます。

※Twitterの公式アカウントでも情報を配信しています。

「NEXCO東日本(関東)」(@e_nexco_kanto)

「NEXCO東日本(関東工事規制)」(@e_nexco_kanto_k)

リアルタイムの交通情報

工事規制の実施判断

資料1



1. 閉鎖箇所および日時

(1)閉鎖箇所:東関東自動車道 成田JCT

東関東自動車道(上り線)から成田IC出口・新空港自動車道(下り線)へのランプ

(2)日時

実施日: 令和3年1月17日(日)

夜21時~翌朝5時

予備日: 令和3年1月24日(日)、31日(日)、2月7日(日)

各日 夜21時~翌朝5時

日	月	火	水	木	金	土
1月17日	1月18日	1月19日	1月20日	1月21日	1月22日	1月23日
21時	5時					
閉鎖①						
1月24日	1月25日	1月26日	1月27日	1月28日	1月29日	1月30日
21時	5時					
予備日①						
1月31日	2月1日	2月2日	2月3日	2月4日	2月5日	2月6日
21時	5時					
予備日①						
2月7日	2月8日	2月9日	2月10日	2月11日	2月12日	2月13日
21時	5時					
予備日①						

2. 迂回路

迂回により所要時間が長くなりますので、お時間にゆとりをもってお出かけください。

【1】 東関東自動車道(上り線) 鹿嶋方面から通行する場合

水色矢印のとおり、大栄ICを流出し、国道51号、国道295号をご利用ください。

大栄IC～成田IC間を迂回した場合、所要時間は約26分(通常約12分)かかる見込みです。

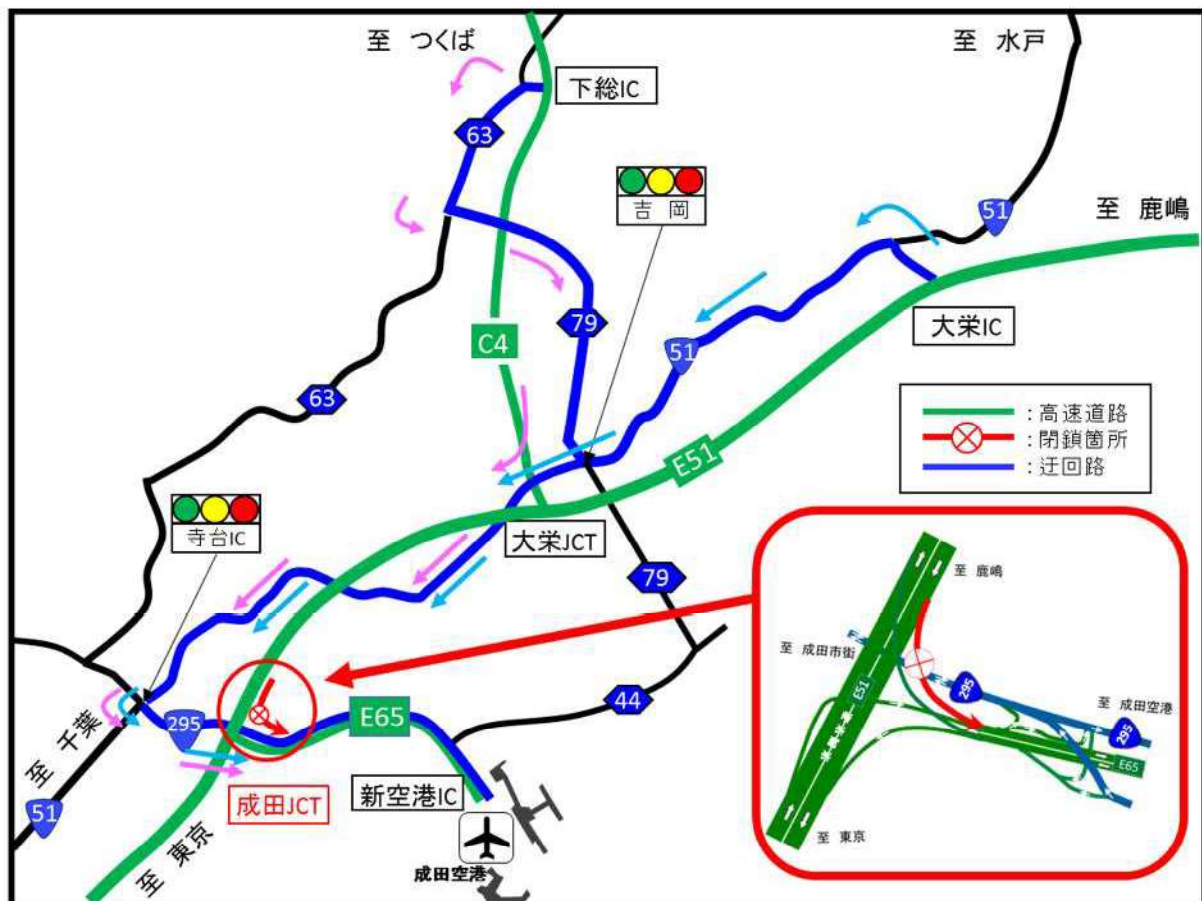
また、大栄IC～新空港IC間を迂回した場合、所要時間は約30分(通常約15分)かかる見込みです。

【2】 首都圏中央連絡自動車道(外回り) つくば方面から通行する場合

桃色矢印のとおり、下総ICを流出し、県道63号、県道79号、国道51号、国道295号をご利用ください。

下総IC～成田IC間を迂回した場合、所要時間は約30分(通常約14分)かかる見込みです。

また、下総IC～新空港IC間を迂回した場合、所要時間は約34分(通常約17分)かかる見込みです。



資料2



1. 閉鎖箇所および日時

(1) 閉鎖箇所: 東関東自動車道 成田JCT

成田IC入口・新空港自動車道(上り線)から東関東自動車道(下り線)へのランプ

(2) 日時

実施日: 令和3年1月18日(月)、25日(月)、2月 1日(月)

各日 夜21時～翌朝5時

予備日: 令和3年2月 8日(月)、15日(月)、16日(火)

各日 夜21時～翌朝5時

日	月	火	水	木	金	土
1月17日	1月18日	1月19日	1月20日	1月21日	1月22日	1月23日
	21時	5時				
	閉鎖②					
1月24日	1月25日	1月26日	1月27日	1月28日	1月29日	1月30日
	21時	5時				
	閉鎖②					
1月31日	2月1日	2月2日	2月3日	2月4日	2月5日	2月6日
	21時	5時				
	閉鎖②					
2月7日	2月8日	2月9日	2月10日	2月11日	2月12日	2月13日
	21時	5時				
	予備日②					
2月14日	2月15日	2月16日	2月17日	2月18日	2月19日	2月20日
	21時	5時	21時	5時		
	予備日②		予備日②			

2. 迂回路

迂回により所要時間が長くなりますので、お時間にゆとりをもってお出かけください。

【1】東関東自動車道(下り線) 鹿嶋方面へ通行する場合

水色矢印のとおり、国道295号、国道51号を經由し、大栄ICをご利用ください。

成田IC～大栄IC間を迂回した場合、所要時間は約26分(通常約12分)かかる見込みです。

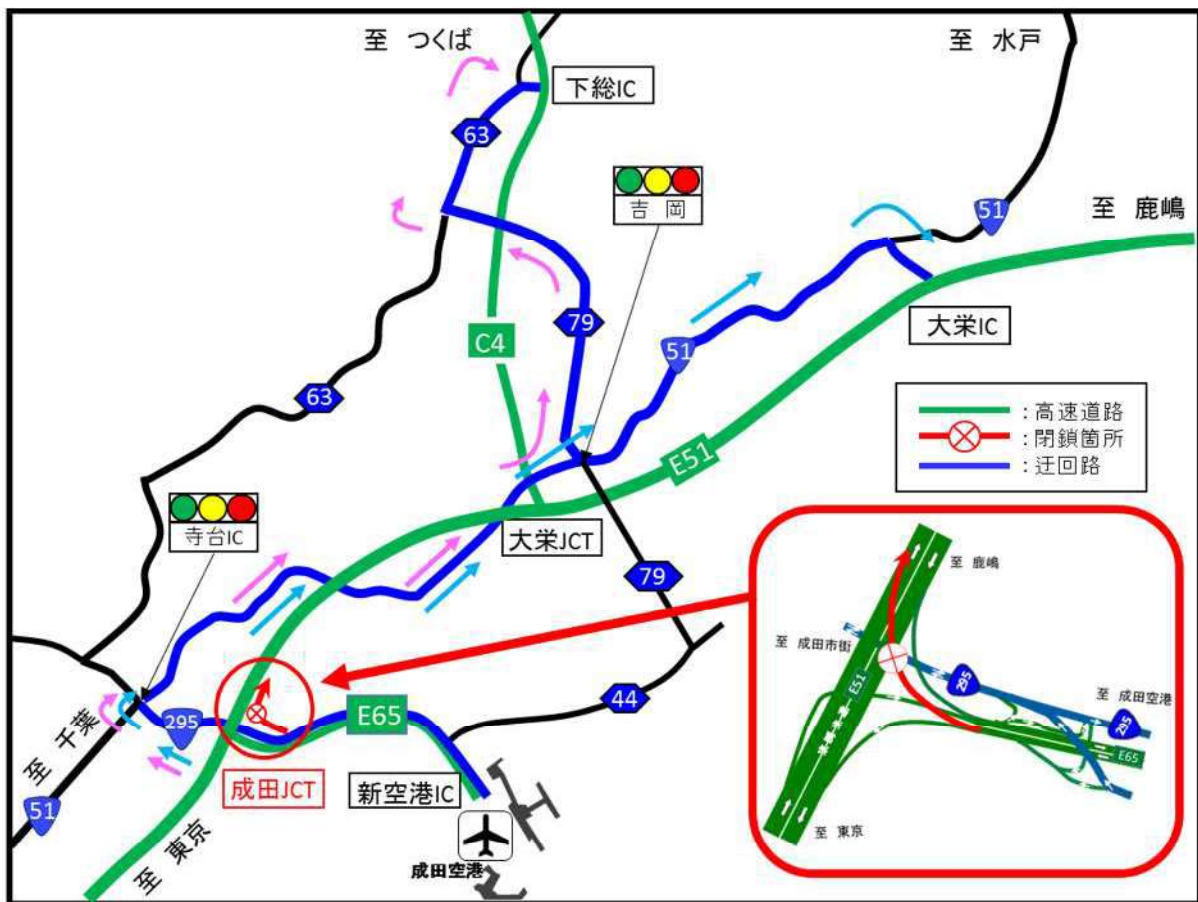
また、新空港IC～大栄IC間を迂回した場合、所要時間は約30分(通常約15分)かかる見込みです。

【2】首都圏中央連絡自動車道(内回り) つくば方面へ通行する場合

桃色矢印のとおり、国道295号、国道51号、県道79号、県道63号を經由し、下総ICをご利用ください。

成田IC～下総IC間を迂回した場合、所要時間は約30分(通常約14分)かかる見込みです。

また、新空港IC～下総IC間を迂回した場合、所要時間は約34分(通常約17分)かかる見込みです。



資料3



1. 閉鎖箇所および日時

(1)閉鎖箇所: 東関東自動車道 成田IC 国道295号(空港方面)からの入口ランプ

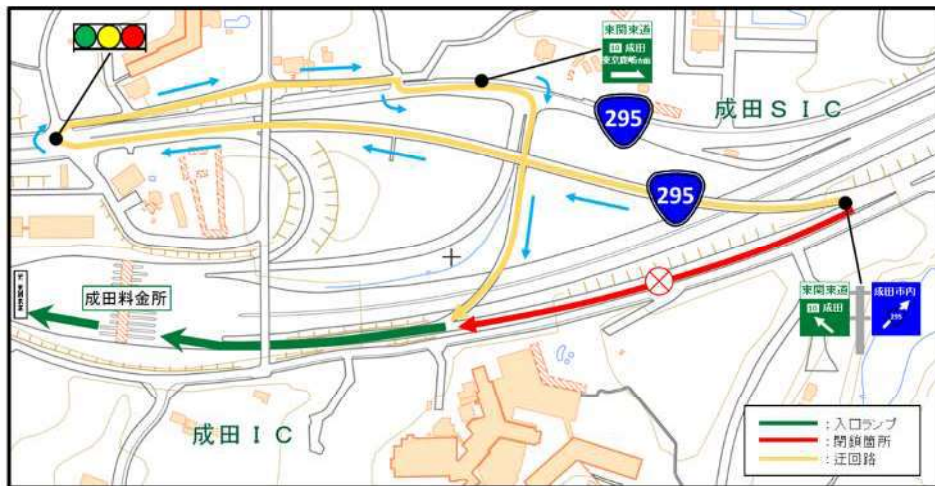
(2)日時

実施日: 令和3年1月19日(火)~1月21日(木) 各日 夜20時~翌朝6時
 予備日: 令和3年1月22日(金)、26日(火)、27日(水) 各日 夜20時~翌朝6時

日	月	火	水	木	金	土
1月17日	1月18日	1月19日	1月20日	1月21日	1月22日	1月23日
		20時 6時	20時 6時	20時 6時	20時 6時	20時 6時
		閉鎖③	閉鎖③	閉鎖③	予備日③	
1月24日	1月25日	1月26日	1月27日	1月28日	1月29日	1月30日
		20時 6時	20時 6時			
		予備日③	予備日③			

2. 迂回路

黄色矢印のとおりに、国道295号 成田市街方面から成田IC入口をご利用ください。



※ 地理院地図(<https://maps.gsi.go.jp>)に基づきNEXCO東日本が加工

資料4



1. 閉鎖箇所および日時

(1)閉鎖箇所:東関東自動車道 成田IC 入口ランプ

(2)日時

実施日: 令和3年1月28日(木)、29日(金)、
2月 2日(火)、3日(水)

各日 夜20時～翌朝6時

予備日: 令和3年2月 4日(木)、5日(金)、
2月 9日(火)、10日(水)

各日 夜20時～翌朝6時

日	月	火	水	木	金	土
1月24日	1月25日	1月26日	1月27日	1月28日	1月29日	1月30日
				20時	6時	20時
				閉鎖④		6時
				閉鎖④		閉鎖④
1月31日	2月1日	2月2日	2月3日	2月4日	2月5日	2月6日
		20時	6時	20時	6時	20時
		閉鎖④		6時	20時	6時
		閉鎖④		予備日④		予備日④
2月7日	2月8日	2月9日	2月10日	2月11日	2月12日	2月13日
		20時	6時	20時	6時	
		予備日④		予備日④		

2. 迂回路

迂回により所要時間が長くなりますので、お時間にゆとりをもってお出かけください。

【1】東関東自動車道(下り線) 鹿嶋方面へ通行する場合

図-1の**水色矢印**のとおり、国道295号、国道51号を經由し、大栄ICをご利用ください。
成田IC～大栄IC間を迂回した場合、所要時間は約26分(通常約12分)かかる見込みです。
また、新空港IC～大栄IC間を迂回した場合、所要時間は約30分(通常約15分)かかる見込みです。

【2】首都圏中央連絡自動車道(内回り) つくば方面へ通行する場合

図-1の**桃色矢印**のとおり、国道295号、国道51号、県道79号、県道63号を經由し、下総ICをご利用ください。

成田IC～下総IC間を迂回した場合、所要時間は約30分(通常約14分)かかる見込みです。
また、新空港IC～下総IC間を迂回した場合、所要時間は約34分(通常約17分)かかる見込みです。

【3】東関東自動車道(上り線) 東京方面へ通行する場合

図-2の**黄色矢印**のとおり、国道295号、国道51号を經由し、富里ICをご利用ください。
成田IC～富里IC間を迂回した場合、所要時間は約26分(通常約12分)かかる見込みです。
また、新空港IC～富里IC間を迂回した場合、所要時間は約30分(通常約15分)かかる見込みです。

