



あなたに、ベスト・ウェイ。

NEXCO

東日本

NEWS RELEASE

令和5年12月25日  
東日本高速道路株式会社  
東京湾アクアライン管理事務所

## CA 東京湾アクアライン(下り線) 夜間通行止め及び 夜間ランプ閉鎖のお知らせ

1月29日(月) 夜23時から翌朝5時まで

2月5日(月)~7日(水) 各日夜21時から翌朝5時まで  
～渋滞対策に伴う区画線変更工事を行います～

NEXCO東日本 東京湾アクアライン管理事務所(千葉県木更津市)では、CA 東京湾アクアライン(以下「アクアライン」)川崎浮島(かわさきうきしま)ジャンクション(以下「JCT」)から木更津金田インターチェンジ(以下「IC」)間およびアクアライン 川崎浮島JCTにて、渋滞対策に伴う区画線変更工事を行うため、夜間通行止め及びランプ閉鎖を実施します。

お客さまには大変ご迷惑をおかけしますが、お出かけの際には時間にゆとりを持っていただきますよう、ご理解とご協力をお願いします。

### 1. 通行止め及びランプ閉鎖区間日時

#### (1) 通行止め及びランプ閉鎖区間

**区間Ⅰ**: アクアライン 下り線 川崎浮島JCT⇒木更津金田IC

**区間Ⅱ**: アクアライン 川崎浮島JCT

首都高速道路川崎線(上り線)⇒アクアライン(下り線)の路線間連絡路

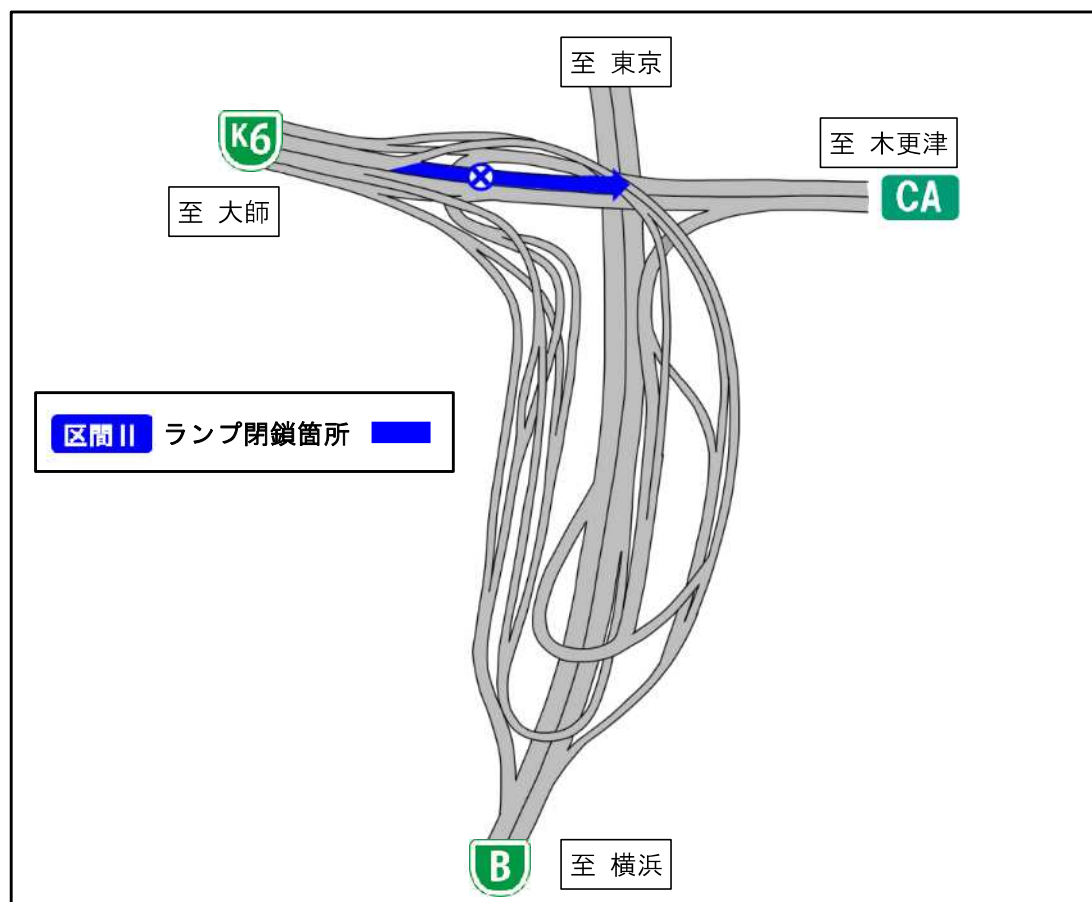
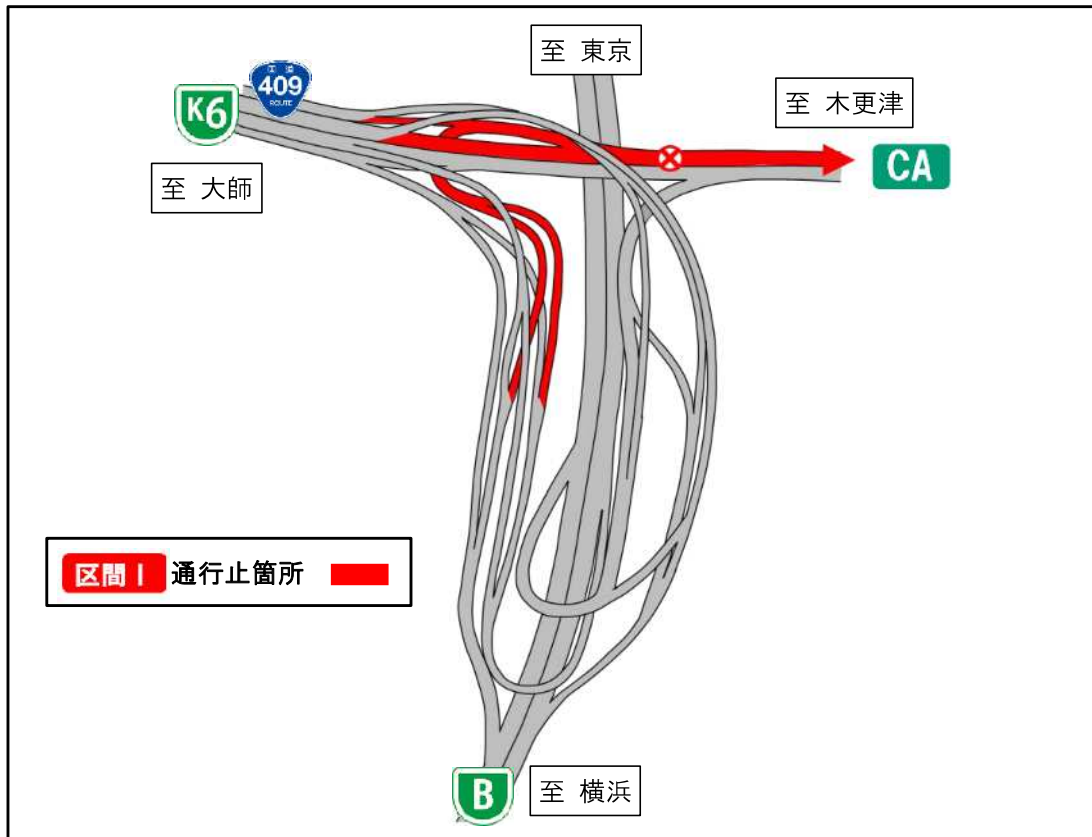


記事等でご紹介いただく際は、“NEXCO東日本”または“ネクスコ東日本”の愛称ご使用にご協力をお願いします。

NEXCO

※各路線に付している **CA** 等の表示は、高速道路等の路線番号(ナンバリング)を示しています。

川崎浮島JCT拡大図



(2)日時

**区間Ⅰ** 実施日:令和6年1月29日(月) 夜23時～翌朝5時  
 予備日:令和6年1月30日(火)～2月1日(木) 各日夜23時～翌朝5時

**区間Ⅱ** 実施日:令和6年2月 5日(月)～2月7日(水) 各日夜21時～翌朝5時  
 予備日:令和6年2月 8日(木)、2月13日(火)～2月14日(水) 各日夜21時～翌朝5時

日	月	火	水	木	金	土
1月28日	1月29日	1月30日	1月31日	2月1日	2月2日	2月3日
	23時 5時 実施日	23時 5時 予備日	23時 5時 予備日	23時 5時 予備日		
2月4日	2月5日	2月6日	2月7日	2月8日	2月9日	2月10日
	21時 5時 実施日	21時 5時 実施日	21時 5時 実施日	21時 5時 予備日		
2月11日	2月12日	2月13日	2月14日	2月15日	2月16日	2月17日
		21時 5時 予備日	21時 5時 予備日			

※**区間Ⅰ**の通行止め実施中に、区間内にある休憩施設については、以下のとおり閉鎖します。  
 アクアライン 海ほたるPA 夜21時～翌朝5時

※荒天時は、予備日に順延します。

※工事実施判断は、当日の17時頃にX(旧Twitter)などでお知らせします。



2. 迂回路

迂回にあたっては、【別紙-1】をご参照ください。  
 迂回により所要時間が長くなりますので、お時間にゆとりをもってお出かけください。

3. 工事概要

アクアライン 川崎浮島JCT～木更津金田ICおよび川崎浮島JCTにおいて、渋滞対策を目的とした区画線変更工事として、舗装補修工事および路面標示工事を実施します。

この工事を行う区間はJCTからの合流部であり通常の車線規制では施工が出来ないことから、お客さまへ極力ご迷惑をおかけしないよう、交通量が少ない平日の夜間に通行止めを行い、工事を集中的かつ効率的に実施します。

安全・快適に高速道路をご利用いただくために必要な工事ですので、ご理解とご協力をお願いします。



舗装補修工事

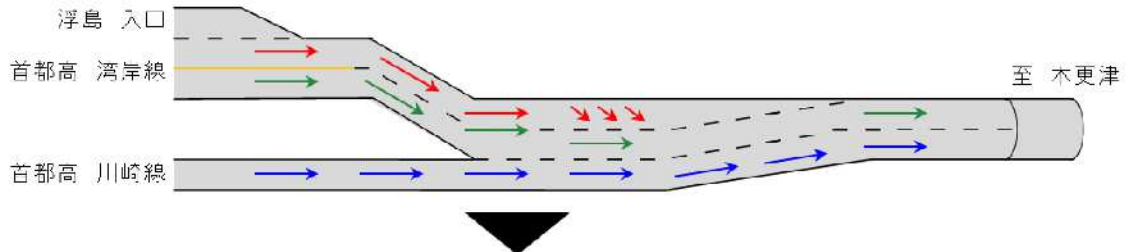


路面標示工事

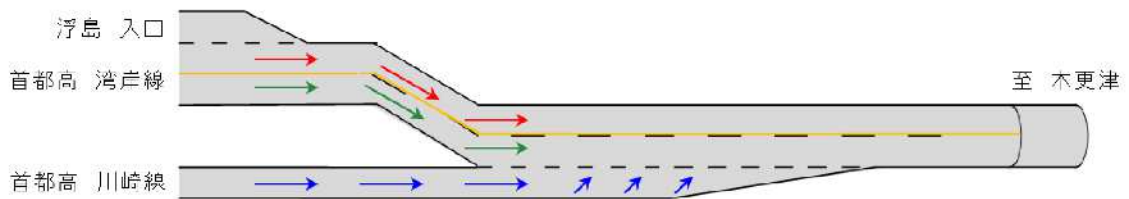
※ 区画線変更について

**区間 I** の通行止め完了後は、川崎浮島JCTの合流方法が下図のとおり変更します。通行の際には十分ご注意ください。よろしくお祈いします。

◆ 現況(変更前)



◆ 変更後



4. 交通情報の入手方法について

(1) 配布・掲示物によるご案内

- ・予告看板やポスター・リーフレットを、周辺の料金所・休憩施設に掲示します。
- ・横断幕を高速道路上の跨道橋に掲示します。

(2) お出かけ前に入手できる道路交通情報

- ・NEXCO東日本お客さまセンター(24時間オペレーターが対応)  
ナビダイヤル:0570-024-024  
またはTEL :03-5308-2424

- ・NEXCO東日本 道路交通情報サイト「ドラとら」

リアルタイム情報 【P C】 <https://www.drivetraffic.jp/>

【携帯】 <http://m.drivetraffic.jp/>

工事規制情報 【P C】 <https://www.drivetraffic.jp/construction-regulation>

- ・日本道路交通情報センター(JARTIC) 道路交通情報

全国共通ダイヤル 050-3369-6666(携帯電話短縮ダイヤル #8011)

※全国どこからでも最寄りの情報センターに接続します。

全国・関東甲信越情報 050-3369-6600

千葉情報 050-3369-6612

【P C】 <https://www.jartic.or.jp/>

(3) 高速道路をご利用中に入手できる道路交通情報

・道路情報板

・ハイウェイラジオ(AM1620kHz)

ハイウェイラジオを放送している区間は、高速道路上の標識によりご案内しております。

・ハイウェイ情報ターミナル

SA・PAに設置しているモニター画面などにより、道路情報を分かりやすくお知らせします。

・VICS

VICS対応のカーナビゲーションなどの搭載機で、道路交通情報が入手できます。

※X(旧Twitter)・LINEの公式アカウントでも情報を配信しています

【X(旧Twitter)】

「NEXCO東日本(関東)」(@e\_nexco\_kanto)

リアルタイムの交通情報

「NEXCO東日本(関東工事規制)」(@e\_nexco\_kanto\_k)

工事規制の実施判断

【LINE】

「NEXCO東日本」(@e-nexco)

通行止めや気象情報

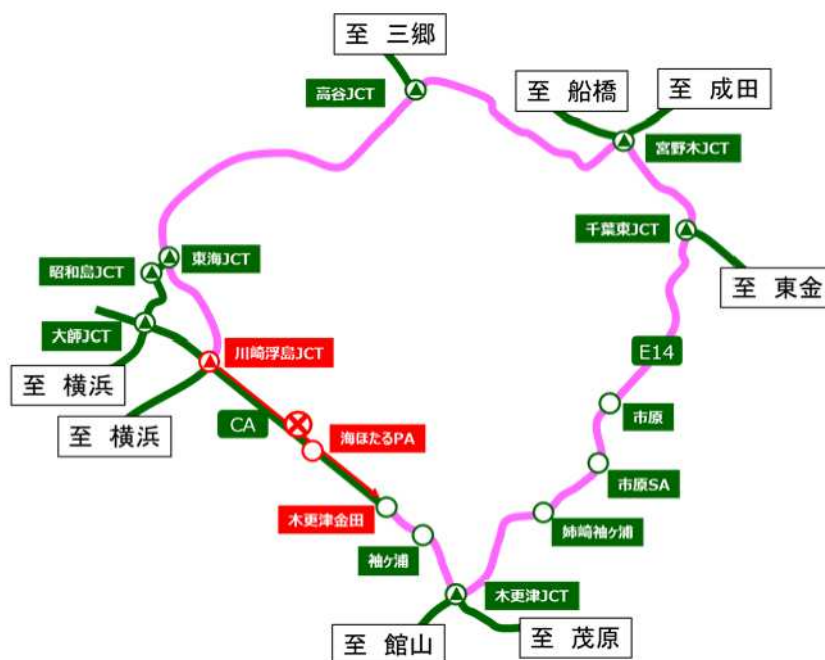
## 迂回路のご案内

(1) 通行止め区間が**区間Ⅰ**の場合

迂回にあたっては、下図のとおり首都高速湾岸線、東関東自動車道、京葉道路、館山自動車道、アクアライン連絡道をご利用ください。

川崎浮島JCT～木更津金田IC間の所要時間は約80分(通常約12分)かかる見込みです。

迂回により所要時間が長くなりますので、お時間にゆとりをもってお出かけください。



(2) ランプ閉鎖区間が**区間Ⅱ**のみ場合

迂回にあたっては、下図のとおり大師ICを流し首都高速道路川崎線と並行する国道409号をご利用ください。

大師JCT～浮島入口間の所要時間は約11分(通常約4分)かかる見込みです。

迂回により所要時間が長くなりますので、お時間にゆとりをもってお出かけください。

